



Colonia Tirolesa, 15 de Abril de 2014.

VISTO:

La presentación del Plano de Mensura y Subdivisión sobre la propiedad de los Señores Maximiliano Francisco D'Inca, Edgardo Sebastián D'Inca, Silvia Carolina D'Inca, Paola Andrea D'Inca, María de los Ángeles D'Inca, Luciana Beatriz D'Inca, Marcos David D'Inca y Alicia Noelia D'Inca, para su correspondiente aprobación, ubicada en Departamento Colón, Pedanía Constitución de Colonia Tirolesa;

Y CONSIDERADO:

Que previa donación de los espacios que corresponden a calles públicas, se adecuan a la legislación vigente.

Que corresponde al Concejo Deliberante autorizar al Departamento Ejecutivo a efectuar adquisiciones y aceptar o repudiar donaciones y legados con cargo según lo establece la Ley Orgánica 8102 en su artículo 30 inc. 19;

**POR ELLO
EL HONORABLE CONCEJO DELIBERANTE
DE
COLONIA TIROLESA
SANCIONA CON FUERZA DE ORDENANZA**

Art. N° 1: Apruébese el plano de Mensura y Subdivisión de los Señores los Señores Maximiliano Francisco D'Inca, Edgardo Sebastián D'Inca, Silvia Carolina D'Inca, Paola Andrea D'Inca, María de los Ángeles D'Inca, Luciana Beatriz D'Inca, Marcos David D'Inca y Alicia Noelia D'Inca, quienes sean los titulares registrales, de la propiedad ubicada en Departamento Colón, Pedanía Constitución de Colonia Tirolesa, designada como propiedad N° 1303-0320298/7. Matricula Folio Real N° 994653.


Art. N° 2: La Respectiva Acta de Donación correspondiente a calles públicas pasa a ser parte integrante de esta Ordenanza.

Art. N° 3: Se adjuntan Planos correspondientes.


Art. N° 4: Pase al Departamento Ejecutivo para su correspondiente promulgación.

Art. N° 5: Comuníquese, Publíquese y Archívese.

ORDENANZA N°




ANTONIO CORBACHO
SECRETARIO H.C. DELIBERANTE
MUNIC. COLONIA TIROLESA


RUBEN F. ORECCHIA
PRESIDENTE H. C. DELIBERANTE
COLONIA TIROLESA

MUNICIPALIDAD DE COLONIA TIROLESA



DEPARTAMENTO COLÓN

(Prov. De Córdoba)

Tel.: (0351) 4902127 – Fax (0351) 4902093

E-mail: administracion@mun-coloniatirolesa.com.ar

Colonia Tirolesa, 16 de Abril de 2014.-

Visto y Considerando:

La ordenanza N° 681/14 del día 15 de Abril de 2014, elevada por el Honorable Concejo Deliberante de Colonia Tirolesa, donde se APRUEBA EL PLANO DE MENSURA Y SUBDIVISIÓN DE LOS TITULARES Maximiliano Francisco D’Inca, Edgardo Sebastián D’Inca, Silvia Carolina D’Inca, Paola Andrea D’Inca, María de los Ángeles D’Inca, Luciana Beatriz D’Inca, Marcos David D’Inca y Alicia Noelia D’Inca de la propiedad ubicada en Departamento Colon, Pedanía Constitución de Colonia Tirolesa, designada como propiedad 1303-0320298/7, Matrícula Folio Real N° 994653.

Que la misma cumple con los requisitos por la Ordenanza de Urbanización.

POR ELLO

EL INTENDENTE MUNICIPAL


DECRETA:


Art. 1°: Promulgar la ordenanza N° 681/13 de fecha 15/04/2014, dada en las salas del Honorable Concejo Deliberante de Colonia Tirolesa.


Art. 2°: El presente decreto será refrendado por el Señor Secretario de Gestión y Asuntos Institucionales.-

Art. 3°: Comuníquese, Publíquese y Archívese.

DECRETO N°: 023/14




O. SCHIAROLI RUBEN
Secretario de Gestión y Asuntos Institucionales
Municipalidad de Colonia Tirolesa


HUMBERTO A. TOMLLENOVICH
INTENDENTE MUNICIPAL
MUNICIPALIDAD DE COLONIA TIROLESA

Plano de :

MENSURA Y SUBDIVISION

Foja:

Titular Registral:

MAXIMILIANO FRANCISCO D' INCA
 EDGARDO SEBASTIAN D' INCA
 SILVIA CAROLINA D' INCA
 PAOLA ANDREA D' INCA
 MARIA DE LOS ANGELES D' INCA
 LUCIANA BEATRIZ D' INCA
 MÁRCOS DAVID D' INCA
 ALICIA NOELIA D' INCA

UBICACION	S/TITULO	S/CATASTRO	NOM. CATASTRAL	
			Prov.	Munic.
Dep. :	COLON	COLON	Dep.: 13	
Ped. :	CONSTITUCION	CONSTITUCION	Ped.: 03	
Munic. :		COLONIA TIROLESA	Pblo.: 10	
Lugar o Barrio:	Colonia Tirolesa		C.: 01	01
			S.: 02	02
		Calle Marcelo Azeloni s/n	M.: 22	22
Mz. :	Lote : 3	* Hoja 2112 Parcela 4971	P.: *	*

DOMINIO	MATRICULA FOLIO REAL N°	PROPIEDAD N°
		994653

Antecedentes relacionados : Hoja del Registro Gráfico, Parcelarios Prov. y Municipal.


Observaciones: Los ángulos no consignados son de 90° 00', las medidas lineales están expresadas en metros. La mensura se realizó entre algunos deslindes existentes, no afectando derechos de terceros. Reconoce Derecho Real de Usufructo, gratuito, vitalicio y sin cargo alguno y con derecho a crecer a favor de sus padres, Francisco D' Inca y Silvia Beatriz Arrieta. D°8457/06. Toda Subdivisión o modificación de las parcelas del presente plano, con la que se supere la cantidad de veinticinco (25) lotes y/o unidades de viviendas, o comercios, su visación quedará condicionada al cumplimiento de las Normas aplicables en materia de Recursos Hídricos-Ley 8548, y Medio Ambiente-Ley 7343. Plano confeccionado conforme a Resolución Normativa N° 1/2011 de la D.G.C.-

Certifico haber realizado y amojonado el trabajo en el terreno, finalizando las operaciones con fecha 28 / 08 / 2013 .

(Handwritten signatures of the owners)
 Titular

(Handwritten signature of the surveyor)
ERNESTO MAURICIO NIZZO
 INGE. EN AGROMENSURACION
 MAT. 211
 Profesional

Reservado para los organismos de visación o control.



PLANO APROBADO

S/ ORD. VIGENTE

SECCIÓN CATASTRO

COLONIA TIROLESA 19 / 12 / 2013

(Handwritten signature of Remigio C. Lauret)
 REMIGIO C. LAURET